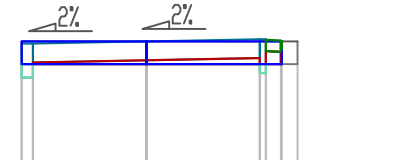


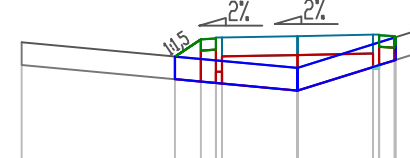
Pik = 0+000,00
Skala 1:100/100



P.P. = 107,00

RZĘDNE PROJ.	10.22	10.25	10.28	10.26
RZĘDNE KONS.	10.27	10.25	10.23	10.23
RZĘDNE TEREN	10.25	10.25	10.25	10.25
ODLEGŁOŚCI	-1.50	0.00	1.50	2.00

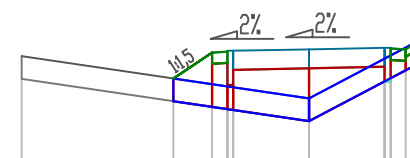
Pik = 0+015,00
Skala 1:100/100



P.P. = 106,00

RZĘDNE PROJ.	10.22	10.25	10.28	10.26
RZĘDNE KONS.	10.27	10.25	10.23	10.23
RZĘDNE TEREN	10.22	10.25	10.28	10.25
ODLEGŁOŚCI	-3.65	-1.50	0.00	1.00

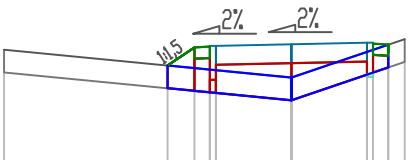
Pik = 0+026,00
Skala 1:100/100



P.P. = 106,00

RZĘDNE PROJ.	10.25	10.28	10.34	10.36
RZĘDNE KONS.	10.27	10.25	10.23	10.23
RZĘDNE TEREN	10.25	10.25	10.25	10.25
ODLEGŁOŚCI	-3.00	-1.00	0.00	1.00

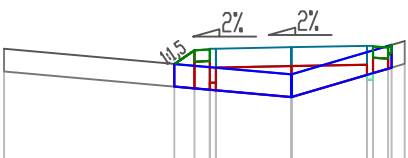
Pik = 0+044,00
Skala 1:100/100



P.P. = 106,00

RZĘDNE PROJ.	10.23	10.25	10.27	10.25
RZĘDNE KONS.	10.23	10.25	10.27	10.25
RZĘDNE TEREN	10.23	10.25	10.27	10.25
ODLEGŁOŚCI	-3.00	-1.00	0.00	1.00

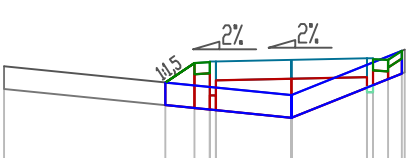
Pik = 0+061,00
Skala 1:100/100



P.P. = 107,00

RZĘDNE PROJ.	10.23	10.25	10.27	10.25
RZĘDNE KONS.	10.23	10.25	10.27	10.25
RZĘDNE TEREN	10.23	10.25	10.27	10.25
ODLEGŁOŚCI	-3.00	-1.50	0.00	1.00

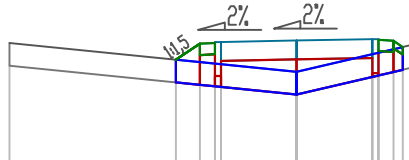
Pik = 0+081,00
Skala 1:100/100



P.P. = 106,00

RZĘDNE PROJ.	10.23	10.25	10.27	10.25
RZĘDNE KONS.	10.23	10.25	10.27	10.25
RZĘDNE TEREN	10.23	10.25	10.27	10.25
ODLEGŁOŚCI	-3.00	-1.50	0.00	1.00

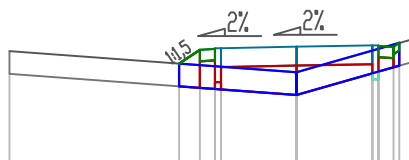
Pik = 0+106,00
Skala 1:100/100



P.P. = 107,00

RZĘDNE PROJ.	10.25	10.27	10.29	10.27
RZĘDNE KONS.	10.25	10.27	10.29	10.27
RZĘDNE TEREN	10.25	10.27	10.29	10.27
ODLEGŁOŚCI	-3.00	-1.00	0.00	1.00

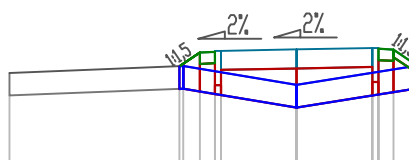
Pik = 0+117,00
Skala 1:100/100



P.P. = 107,00

RZĘDNE PROJ.	10.25	10.27	10.29	10.27
RZĘDNE KONS.	10.25	10.27	10.29	10.27
RZĘDNE TEREN	10.25	10.27	10.29	10.27
ODLEGŁOŚCI	-3.00	-1.50	0.00	1.00

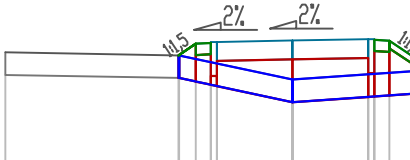
Pik = 0+126,00
Skala 1:100/100



P.P. = 107,00

RZĘDNE PROJ.	10.25	10.27	10.29	10.27
RZĘDNE KONS.	10.25	10.27	10.29	10.27
RZĘDNE TEREN	10.25	10.27	10.29	10.27
ODLEGŁOŚCI	-3.00	-1.50	0.00	1.00

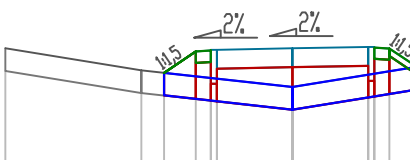
Pik = 0+146,00
Skala 1:100/100



P.P. = 107,00

RZĘDNE PROJ.	10.25	10.27	10.29	10.27
RZĘDNE KONS.	10.25	10.27	10.29	10.27
RZĘDNE TEREN	10.25	10.27	10.29	10.27
ODLEGŁOŚCI	-3.00	-1.50	0.00	1.00

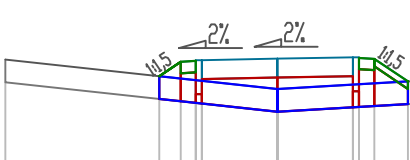
Pik = 0+161,00
Skala 1:100/100



P.P. = 107,00

RZĘDNE PROJ.	10.25	10.27	10.29	10.27
RZĘDNE KONS.	10.25	10.27	10.29	10.27
RZĘDNE TEREN	10.25	10.27	10.29	10.27
ODLEGŁOŚCI	-3.00	-1.50	0.00	1.00

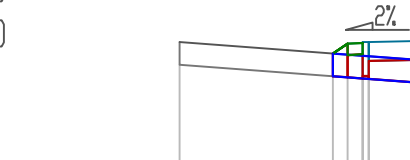
Pik = 0+185,00
Skala 1:100/100



P.P. = 107,00

RZĘDNE PROJ.	10.25	10.27	10.29	10.27
RZĘDNE KONS.	10.25	10.27	10.29	10.27
RZĘDNE TEREN	10.25	10.27	10.29	10.27
ODLEGŁOŚCI	-3.00	-1.50	0.00	1.00

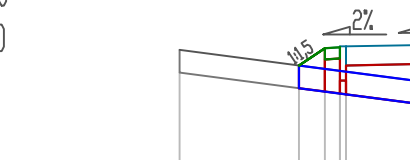
Pik = 0+208,00
Skala 1:100/100



P.P. = 107,00

RZĘDNE PROJ.	10.25	10.27	10.29	10.27
RZĘDNE KONS.	10.25	10.27	10.29	10.27
RZĘDNE TEREN	10.25	10.27	10.29	10.27
ODLEGŁOŚCI	-3.00	-1.50	0.00	1.00

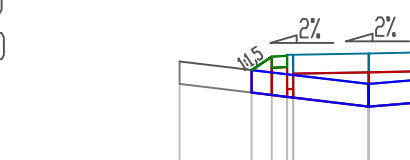
Pik = 0+232,00
Skala 1:100/100



P.P. = 107,00

RZĘDNE PROJ.	10.25	10.27	10.29	10.27
RZĘDNE KONS.	10.25	10.27	10.29	10.27
RZĘDNE TEREN	10.25	10.27	10.29	10.27
ODLEGŁOŚCI	-3.20	-1.50	0.00	1.50

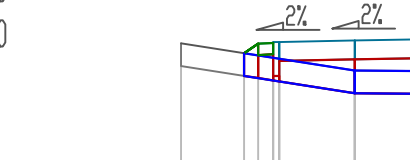
Pik = 0+251,00
Skala 1:100/100



P.P. = 107,00

RZĘDNE PROJ.	10.25	10.27	10.29	10.27
RZĘDNE KONS.	10.25	10.27	10.29	10.27
RZĘDNE TEREN	10.25	10.27	10.29	10.27
ODLEGŁOŚCI	-2.50	-1.50	0.00	1.50

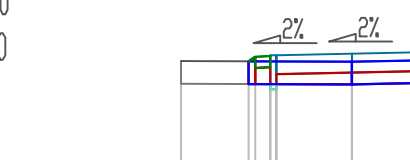
Pik = 0+260,00
Skala 1:100/100



P.P. = 107,00

RZĘDNE PROJ.	10.25	10.27	10.29	10.27
RZĘDNE KONS.	10.25	10.27	10.29	10.27
RZĘDNE TEREN	10.25	10.27	10.29	10.27
ODLEGŁOŚCI	-2.00	-1.50	0.00	1.50

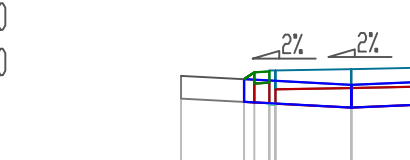
Pik = 0+274,00
Skala 1:100/100



P.P. = 107,00

RZĘDNE PROJ.	10.25	10.27	10.29	10.27
RZĘDNE KONS.	10.25	10.27	10.29	10.27
RZĘDNE TEREN	10.25	10.27	10.29	10.27
ODLEGŁOŚCI	-2.26	-1.77	0.00	3.00

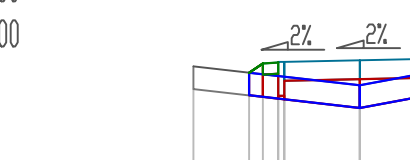
Pik = 0+280,00
Skala 1:100/100



P.P. = 107,00

RZĘDNE PROJ.	10.25	10.27	10.29	10.27
RZĘDNE KONS.	10.25	10.27	10.29	10.27
RZĘDNE TEREN	10.25	10.27	10.29	10.27
ODLEGŁOŚCI	-2.25	-1.50	0.00	4.30

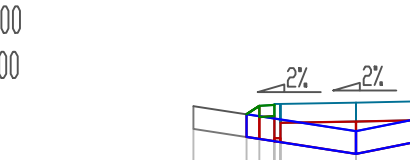
Pik = 0+305,00
Skala 1:100/100



P.P. = 107,00

RZĘDNE PROJ.	10.25	10.27	10.29	10.27
RZĘDNE KONS.	10.25	10.27	10.29	10.27
RZĘDNE TEREN	10.25	10.27	10.29	10.27
ODLEGŁOŚCI	-2.20	-1.50	0.00	3.30

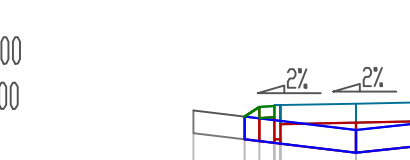
Pik = 0+325,00
Skala 1:100/100



P.P. = 107,00

RZĘDNE PROJ.	10.25	10.27	10.29	10.27
RZĘDNE KONS.	10.25	10.27	10.29	10.27
RZĘDNE TEREN	10.25	10.27	10.29	10.27
ODLEGŁOŚCI	-2.15	-1.50	0.00	4.00

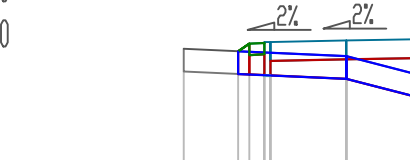
Pik = 0+343,00
Skala 1:100/100



P.P. = 107,00

RZĘDNE PROJ.	10.25	10.27	10.29	10.27
RZĘDNE KONS.	10.25	10.27	10.29	10.27
RZĘDNE TEREN	10.25	10.27	10.29	10.27
ODLEGŁOŚCI	-2.15	-1.50	0.00	3.50

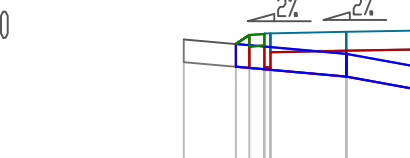
Pik = 0+360,00
Skala 1:100/100



P.P. = 106,00

RZĘDNE PROJ.	10.25	10.27	10.29	10.27
RZĘDNE KONS.	10.25	10.27	10.29	10.27
RZĘDNE TEREN	10.25	10.27	10.29	10.27
ODLEGŁOŚCI	-2.15	-1.50	0.00	2.70

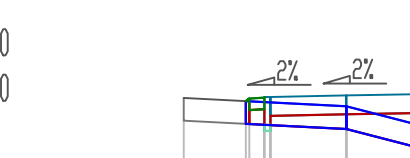
Pik = 0+380,00
Skala 1:100/100



P.P. = 106,00

RZĘDNE PROJ.	10.25	10.27	10.29	10.27
RZĘDNE KONS.	10.25	10.27	10.29	10.27
RZĘDNE TEREN	10.25	10.27	10.29	10.27
ODLEGŁOŚCI	-2.15	-1.50	0.00	3.40

Pik = 0+403,00
Skala 1:100/100



P.P. = 106,00

RZĘDNE PROJ.	10.25	10.27	10.29	10.27
RZĘDNE KONS.	10.25	10.27	10.29	10.27
RZĘDNE TEREN	10.25	10.27	10.29	10.27
ODLEGŁOŚCI	-2.15	-1.50	0.00	3.16

- Pole powierzchni nasyp [m3]
- Pole powierzchni wykop [m3]
- Pole powierzchni humus istn. [m3]
- Pole powierzchni humus proj. [m3]